






































































1/2021. (I. 21.) önkormányzati rendelettel módosítva

KÖTELEZŐ SZABÁLYOZÁSI ELEMELK			MÁS JOGSZABÁLY ÁLTAL ÁLTAL ELRENDELTE ELEMELK			JAVASOLT SZABÁLYOZÁSI ELEMELK		
	Közigazgatási határ			Védőterület, védőhatár, védősáv határ			Javasolt telekhatár	
	Meglévő-megmaradó belterületi határ			Vízfolyások parti sávja			Lehetséges csomópont helye	
	Meglévő-megszűnő belterületi határ			Műemlék teleke			Zajvédelem	
	Tervezett belterület határ			Műemléki környezet határa			Épületmagasság korlátozás javasolt területe	
	Szabályozási vonal			Nyilvántartott régészeti lelőhely határa				
	Szabályozási vonal meglévő határon (telekhatár, alrészlethatár)			Régészeti érdekű terület határa				
	Építési övezet és övezet határ			Kiemelt jelentőségű természetmegőrzési terület (NATURA 2000)				
	Építési övezet és övezet jele Vt-10			Oszagos Ökológiai Hálózat - Ökológiai folyosó övezet				
	Közhasználat elől el nem zárható zöldfelület			Tájképvédelmi szempontból kiemelten kezelendő terület határa				
	Tervezett kerékpárút			Hidrogeológiai "B" védőidom felszíni vetülete				
	Tervezett gyalogút			Hidrogeológiai "B" védőterület - Csolnok-Tokodaltáró, Gete-alja				
				Hidrogeológiai "B" védőterület - Csolnok, Henrik-hegy				
SAJÁTOS JOGINTÉZMÉNYEK				Hidrogeológiai Dorog B-12 - Külső védőidom határa				
	Beültetési kötelezettséggel érintett terület			Hidrogeológiai Dorog B-12 - "A" védőövezet				
	Telekalakítási tilalommal érintett terület			Hidrogeológiai Dorog B-12 - "A" védőidom				
	Építési tilalommal érintett terület			Hidrogeológiai Dorog B-12 - "B" 50 éves védőidom				
				Bányatelek határa				
				Alábányászott terület határa				
				Veszélyességi övezet külső				
				Veszélyességi övezet középső				
				Veszélyességi övezet belső				
				Belátás védelem				
				Helyi jelentőségű természeti érték (fasor)				
				Helyi jelentőségű park				
				Helyi védett egyedi művi érték telke				
FELÜLETKÉNT MEGJELENŐ SZABÁLYOZÁSI ELEMELK								
	Közúti közlekedési terület							
	Nem szerkezeti jelentőségű közlekedési célú közterület							
	Kötőpályás közlekedési terület - vasútterület							
	Zöldterület - közkert							
	Erdőterület							
	Vízgazdálkodási terület							
							Sintvonal	
							Úttengely	
							Vasúttengely	
							Vasúti csomópont	
							Parkoló kapacitásadattal	
							Magánút telke	
							Külterületi út	
							Potenciális talajszennyeződés területe	
							Vízmű	
							Vízműkút	
							Nagyfeszültségű elektomos vezeték nyomvonala	
							Középfeszültségű elektomos szabadvezeték vezeték nyomvonala	
							Kiváltásra tervezett közepfeszültségű elektomos szabadvezeték vezeték nyomvonala	
							Középfeszültségű elektomos földkábel nyomvonala	
							Nagynyomású földgázszállító vezeték nyomvonala	
							Nagy-középnomású földgáz gerincelosztó vezeték nyomvonala	
							Gázfogadó állomás	
							Adótorony meglévő / tervezett	
							Távfitő vezeték nyomvonala	
							Lebontott épület	

Módosítva a REND-ENG-TERV ÉPÍTÉS IRODA által.